

# MANIFIESTO DEL AGUA

Sin mí no hay vida. Siempre me habéis necesitado y siempre me necesitaréis.

Para saciar vuestra sed me habéis buscado en ríos, manantiales y bajo tierra. Llevado a vuestras casas y me habéis hasta comprado.

Me he adaptado con el paso del tiempo a las distintas formas de regar vuestros campos y al uso que hacéis de los mismos.

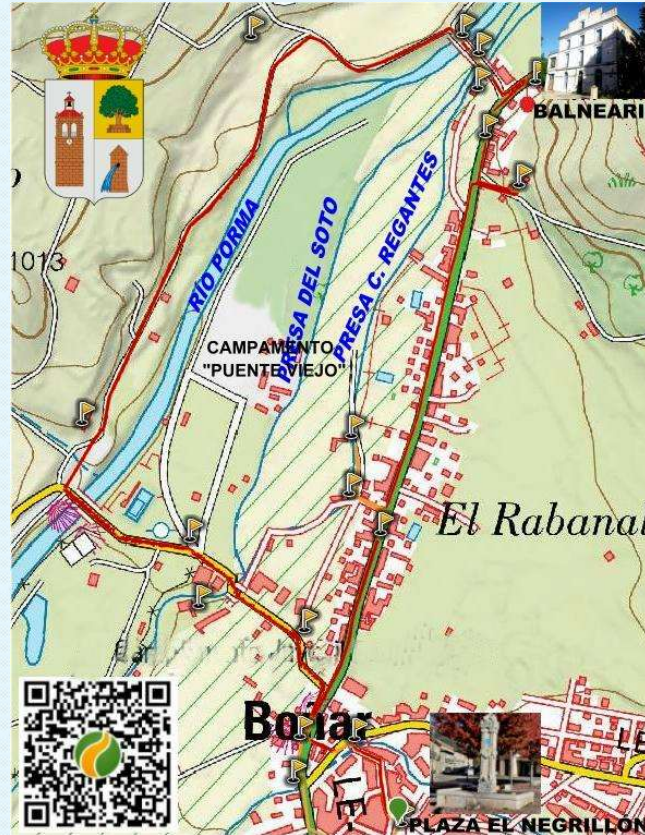
Mis propiedades medicinales han servido para mejorar vuestra salud.

Mi fuerza os ha servido para conseguir el pan y la luz; y las formas de vida que junto a mí crecen os han alimentado.

Habéis tenido que realizar distintos tipos de construcciones para poderme utilizar, y algunas después de siglos perviven.

Sin quejarme me habéis utilizado para vuestros juegos, deportes y momentos de ocio.

*¿ No crees que merezco alguna consideración?*



## RUTA DEL AGUA



### ❖ Oficina de Turismo – Boñar

- Plaza del Negrillón 17 – Boñar
- Teléfono 664 41 39 52
- [www.ayuntamientobonar.org](http://www.ayuntamientobonar.org)
- [turismo@ayuntamientobonar.org](mailto:turismo@ayuntamientobonar.org)

### ❖ BOÑAR: EL ESPÍRITU DE LAS AGUAS

- <https://24850yelagua.blogspot.com/>

LCP

*“No heredamos la tierra de nuestros antepasados, la legamos a nuestros hijos”*

Antoine de Saint-Exupery

Nuestro esfuerzo: conservar, recuperar y dar a conocer el inmenso legado que tenemos en torno al agua.



## RUTAS EN TORNO AL AGUA

- 1.- **EL ECO DE LA MONTAÑA** (Distintas Formas de Mirar el agua)
- 2.- **COTA DE CAMPILLO:** Del Cementerio de la Presa hasta la cota de Campillo
- 3.- **CERECEDO – VALDECASTILLO** Por la orilla del Porma
- 4.- **CASCADA DE FOCES** Tras las huellas de las Janas. Ambientada por Colegio de Valles.
- 5.- **BOÑAR – VOZNUEVO** Siguiendo el curso del arroyo Arbejal.
- 6.- **RUTA POR BOÑAR:** Visitando puntos de interés relacionados con el agua.
- 7.- **ARROYO DE VILLARES:** Partiendo de Voznuevo seguir el cauce del arroyo de Villares.



## ZONAS DESCANSO - RECREO

1. PARQUE DE LODARES
2. MIRADOR DE VEGAMIÁN
3. MIRADOR DEL FONTANAL
4. ÁREA DE PARDOMINO
5. PARQUE DE VALCABRERO
6. ESCUELA ESCALADA VALDEHUESA
7. FUENTE LA GORGORITA
8. PINAR DE ADRADOS
9. LA CALDA 2
10. PARQUE EL SOTO DE BOÑAR


# EN TORNO AL AGUA POR BOÑAR

El valor, reconocimiento e importancia del Agua en Boñar viene desde la época romana. Da testimonio de ello Alexis, el aquilego, con su **inscripción sobre piedra**.



Al menos desde esa época las propiedades salutíferas de las aguas de esa zona se han venido utilizando de distintas formas.

A principios del siglo XX se construye el Hotel Balneario bajo la dirección del arquitecto **Ricardo Velázquez Bosco** (autor del Palacio de Cristal de Madrid)



**Nebulizador "Inhabad" colectivo**

Las propiedades termales de las aguas se han utilizado también de forma privada como se puede ver en el edificio frente al Balneario.



En torno a 1970 la mayoría de las aguas de la zona de las caldas son expropiadas para ser utilizadas por la localidad.

Las propiedades beneficiosas de las Caldas se ven acrecentadas con el uso de las cercanas aguas ferruginosas. Al menos desde hace más de 150 años.


En la actualidad son muchos los que cada día se acercan a coger agua en la zona, principalmente en la Calda 2.



Siendo de gran importancia la actividad ganadera en la villa, no es de extrañar que algunas de las fuentes dispusieran de pilón donde poder abrear el ganado.



Y para el riego de sus campos tenían La Presona (Presa de la Comunidad de regantes de las Praderas de San Andrés) Con sus derivaciones - regueros riegan toda la vega de Boñar Presa que aunque hoy atraviesa el pueblo



entubada y soterrada en su día fue una singularidad de la localidad.

Si bien es cierto que en la actualidad los campos son todo praderas, no ha sido siempre así; y los cereales eran cultivados en abundancia.

Los cereales necesitaban molinos movidos por el agua. En la actualidad aún quedan tres en pie como testigos de su gran actividad.



La abundancia de agua en el río Porma además de mover los molinos hizo posible a principios del siglo XX la creación de dos fábricas de luz. Eso permitió que desde el principio del Hotel Balneario, éste tuviera luz eléctrica en sus habitaciones.



En la actualidad en el municipio hay instaladas tres centrales hidroeléctricas que dan fe del valor y fuerza del agua.

Los cauces del río Porma, del arroyo Arbejal y de las distintas presas hicieron necesario la construcción de puentes y pontones.

Aunque los romanos también los necesitaran el más antiguo que se conserva es el Puente Viejo (de San Pedro). Resultado de reconstrucción en siglo XVII. Puente que tenía



el derecho de "PONTAZGO" ("peaje" por pasar por él).

Siendo numerosos los puentes, también merece ser destacado el que está próximo a cumplir los 200 años sobre el Arbejal.



Aunque el fin y las formas de la pesca han variado considerablemente con relación a tiempos pasados, hoy en día es una actividad de gran importancia en la zona.



Las actividades de ocio en las aguas de Boñar se pueden completar con las múltiples ofertas que se ofrecen: rafting, barranquismo...

La ruta en torno al agua en Boñar se puede seguir con más detalles de los aquí señalados, a través del **código QR del mapa de Boñar**.



En ese recorrido se encuentran dos zonas ideales para descanso y ocio para familias, grupos o colegios: La Calda 2 y el Soto.



El valor e importancia de todo lo relacionado con el agua en Boñar se puede seguir en <https://24850yelaqua.blogspot.com/>